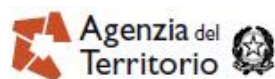


**Ufficio del Territorio di ALESSANDRIA**  
**Particelle iscritte al Catasto Terreni interessate da**  
**fabbricati che non risultano dichiarati al Catasto**  
**(ai sensi del comma 36 dell'art. 2 del D.L. 3.10.2006, n. 262, convertito con**  
**modificazioni dalla legge 24.11.2006, n. 286, e successive modificazioni)**

**Comune di SERRAVALLE SCRIVIA (Codice: I657)**

**TOTALE PARTICELLE: 231**

N.	DATI IDENTIFICATIVI DELLA PARTICELLA				DATA MANCATA DICHIARAZIONE
	SEZIONE	FOGLIO	NUMERO	DENOMINATORE	
1		1	3		
2		1	61		
3		1	87		
4		1	88		
5		1	105		
6		1	124		
7		1	126		
8		1	157		
9		1	181		
10		1	182		
11		2	39		
12		2	42		
13		2	57		
14		2	72		
15		2	85		
16		2	147		
17		2	260		
18		3	25		
19		3	51		
20		3	57		
21		3	73		
22		3	80		
23		3	83		
24		3	102		
25		3	112		
26		3	122		
27		3	163		
28		3	167		
29		3	171		
30		3	190		



**Ufficio del Territorio di ALESSANDRIA**  
**Particelle iscritte al Catasto Terreni interessate da**  
**fabbricati che non risultano dichiarati al Catasto**  
**(ai sensi del comma 36 dell'art. 2 del D.L. 3.10.2006, n. 262, convertito con**  
**modificazioni dalla legge 24.11.2006, n. 286, e successive modificazioni)**

**Comune di SERRAVALLE SCRIVIA (Codice: I657)**

**TOTALE PARTICELLE: 231**

N.	DATI IDENTIFICATIVI DELLA PARTICELLA				DATA MANCATA DICHIARAZIONE
	SEZIONE	FOGLIO	NUMERO	DENOMINATORE	
31		3	200		
32		3	203		
33		3	222		
34		3	257		
35		4	2		
36		4	108		
37		4	126		
38		4	163		
39		4	333		
40		4	445		
41		4	595		
42		4	601		
43		5	25		
44		5	35		
45		5	39		
46		5	48		
47		5	54		
48		5	66		
49		5	84		
50		5	85		
51		5	95		
52		5	100		
53		5	103		
54		5	105		
55		5	110		
56		5	111		
57		5	114		
58		5	115		
59		5	125		
60		5	127		

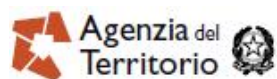


**Ufficio del Territorio di ALESSANDRIA**  
**Particelle iscritte al Catasto Terreni interessate da**  
**fabbricati che non risultano dichiarati al Catasto**  
**(ai sensi del comma 36 dell'art. 2 del D.L. 3.10.2006, n. 262, convertito con**  
**modificazioni dalla legge 24.11.2006, n. 286, e successive modificazioni)**

**Comune di SERRAVALLE SCRIVIA (Codice: I657)**

**TOTALE PARTICELLE: 231**

N.	DATI IDENTIFICATIVI DELLA PARTICELLA				DATA MANCATA DICHIARAZIONE
	SEZIONE	FOGLIO	NUMERO	DENOMINATORE	
61		5	144		
62		5	165		
63		5	188		
64		5	204		
65		5	236		
66		5	299		
67		5	303		
68		5	318		
69		5	375		
70		5	384		
71		5	404		
72		5	456		
73		5	501		
74		5	563		
75		5	743		
76		5	748		
77		5	757		
78		5	860		
79		5	865		
80		5	908		
81		5	964		
82		5	1057		
83		5	1075		
84		5	1136		
85		5	1266		
86		6	19		
87		6	25		
88		6	27		
89		6	47		
90		6	97		

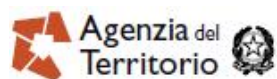


**Ufficio del Territorio di ALESSANDRIA**  
**Particelle iscritte al Catasto Terreni interessate da**  
**fabbricati che non risultano dichiarati al Catasto**  
**(ai sensi del comma 36 dell'art. 2 del D.L. 3.10.2006, n. 262, convertito con**  
**modificazioni dalla legge 24.11.2006, n. 286, e successive modificazioni)**

**Comune di SERRAVALLE SCRIVIA (Codice: I657)**

**TOTALE PARTICELLE: 231**

N.	DATI IDENTIFICATIVI DELLA PARTICELLA				DATA MANCATA DICHIARAZIONE
	SEZIONE	FOGLIO	NUMERO	DENOMINATORE	
91		6	99		
92		6	102		
93		6	112		
94		6	115		
95		6	142		
96		7	2		
97		7	12		
98		7	14		
99		7	19		
100		7	110		
101		7	118		
102		7	126		
103		8	67		
104		8	73		
105		8	74		
106		8	81		
107		8	84		
108		8	141		
109		8	176		
110		8	202		
111		8	236		
112		8	248		
113		9	19		
114		9	27		
115		9	28		
116		9	30		
117		9	111		
118		9	119		
119		9	122		
120		9	132		



**Ufficio del Territorio di ALESSANDRIA**  
**Particelle iscritte al Catasto Terreni interessate da**  
**fabbricati che non risultano dichiarati al Catasto**  
**(ai sensi del comma 36 dell'art. 2 del D.L. 3.10.2006, n. 262, convertito con**  
**modificazioni dalla legge 24.11.2006, n. 286, e successive modificazioni)**

**Comune di SERRAVALLE SCRIVIA (Codice: I657)**

**TOTALE PARTICELLE: 231**

N.	DATI IDENTIFICATIVI DELLA PARTICELLA				DATA MANCATA DICHIARAZIONE
	SEZIONE	FOGLIO	NUMERO	DENOMINATORE	
121		9	143		
122		9	154		
123		9	155		
124		9	156		
125		9	158		
126		9	187		
127		9	197		
128		9	257		
129		9	264		
130		9	266		
131		9	268		
132		9	269		
133		9	282		
134		9	297		
135		9	336		
136		9	340		
137		10	29		
138		10	30		
139		10	84		
140		10	295		
141		10	333		
142		10	417		
143		10	498		
144		10	808		
145		10	873		
146		13	25		
147		13	30		
148		13	105		
149		13	161		
150		13	191		



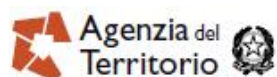
**Ufficio del Territorio di ALESSANDRIA**

**Particelle iscritte al Catasto Terreni interessate da  
fabbricati che non risultano dichiarati al Catasto  
(ai sensi del comma 36 dell'art. 2 del D.L. 3.10.2006, n. 262, convertito con  
modificazioni dalla legge 24.11.2006, n. 286, e successive modificazioni)**

**Comune di SERRAVALLE SCRIVIA (Codice: I657)**

**TOTALE PARTICELLE: 231**

N.	DATI IDENTIFICATIVI DELLA PARTICELLA				DATA MANCATA DICHIARAZIONE
	SEZIONE	FOGLIO	NUMERO	DENOMINATORE	
151		13	379		
152		15	13		
153		15	43		
154		15	70		
155		15	83		
156		15	84		
157		15	95		
158		15	122		
159		15	139		
160		15	148		
161		15	149		
162		15	182		
163		15	183		
164		15	187		
165		15	188		
166		15	192		
167		15	196		
168		15	214		
169		15	228		
170		15	278		
171		15	279		
172		15	291		
173		15	298		
174		15	299		
175		15	323		
176		15	353		
177		15	361		
178		15	364		
179		15	385		
180		15	500		

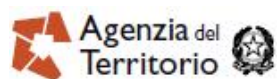


**Ufficio del Territorio di ALESSANDRIA**  
**Particelle iscritte al Catasto Terreni interessate da**  
**fabbricati che non risultano dichiarati al Catasto**  
**(ai sensi del comma 36 dell'art. 2 del D.L. 3.10.2006, n. 262, convertito con**  
**modificazioni dalla legge 24.11.2006, n. 286, e successive modificazioni)**

**Comune di SERRAVALLE SCRIVIA (Codice: I657)**

**TOTALE PARTICELLE: 231**

N.	DATI IDENTIFICATIVI DELLA PARTICELLA				DATA MANCATA DICHIARAZIONE
	SEZIONE	FOGLIO	NUMERO	DENOMINATORE	
181		15	533		
182		15	536		
183		16	4		
184		16	17		
185		16	19		
186		16	20		
187		16	40		
188		16	57		
189		16	59		
190		16	73		
191		16	76		
192		16	98		
193		16	99		
194		16	118		
195		16	130		
196		16	139		
197		16	167		
198		16	192		
199		16	247		
200		16	288		
201		16	289		
202		16	293		
203		17	5		
204		17	6		
205		17	20		
206		17	21		
207		17	29		
208		17	30		
209		17	48		
210		17	51		



**Ufficio del Territorio di ALESSANDRIA**  
**Particelle iscritte al Catasto Terreni interessate da**  
**fabbricati che non risultano dichiarati al Catasto**  
**(ai sensi del comma 36 dell'art. 2 del D.L. 3.10.2006, n. 262, convertito con**  
**modificazioni dalla legge 24.11.2006, n. 286, e successive modificazioni)**

**Comune di SERRAVALLE SCRIVIA (Codice: I657)**

**TOTALE PARTICELLE: 231**

N.	DATI IDENTIFICATIVI DELLA PARTICELLA				DATA MANCATA DICHIARAZIONE
	SEZIONE	FOGLIO	NUMERO	DENOMINATORE	
211		17	80		
212		17	81		
213		17	126		
214		17	157		
215		17	160		
216		17	161		
217		17	182		
218		18	129		
219		18	163		
220		18	191		
221		18	192		
222		18	193		
223		18	198		
224		18	199		
225		18	200		
226		18	213		
227		18	224		
228		18	344		
229		18	345		
230		18	360		
231		18	445		